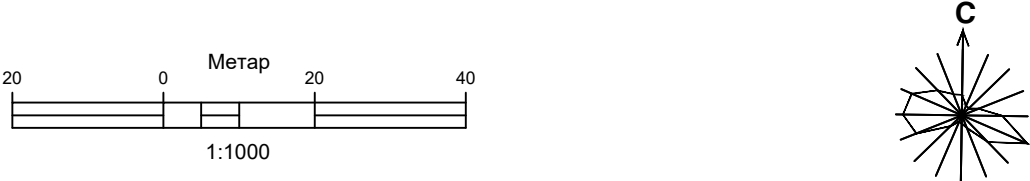




ИЗМЕНЕ И ДОПУНЕ
ПЛАНА ГЕНЕРАЛНЕ РЕГУЛАЦИЈЕ
НАСЕЉА СРБОБРАН



ПЛАН РЕГУЛАЦИЈЕ, НИВЕЛАЦИЈЕ И САОБРАЋАЈА

- РЕГУЛАЦИЈА
- ПОСТОЈЕЋА РЕГУЛАЦИОНА ЛИНИЈА УЛИЧНИХ КОРИДОРА
 - ПЛАНИРАНА РЕГУЛАЦИОНА ЛИНИЈА УЛИЧНИХ КОРИДОРА
 - РЕГУЛАЦИОНА ЛИНИЈА ОСТАЛИХ ПОВРШИНА ЈАВНЕ НАМЕНЕ
 - ОЗНАКЕ СА НОВОМ РЕГУЛАЦИОМ ЈАВНИХ ПОВРШИНА
- НИВЕЛАЦИЈА
- КОТА ПРЕЛОМА НИВЕЛЕТЕ ОСОВИНЕ САОБРАЋАЈНИЦЕ
 - НАГИБ НИВЕЛЕТЕ ОСОВИНЕ САОБРАЋАЈНИЦЕ
- САОБРАЋАЈ
- САБИРНА НАСЕЉСКА САОБРАЋАЈНИЦА
 - ПРИСТУПНА НАСЕЉСКА САОБРАЋАЈНИЦА
 - КОЛСКИ ПРИСТУП
 - ГРАНИЦА ОБУХВАТА ИЗМЕНЕ И ДОПУНА ПЛАНА

НОСИЛАЦ ИЗРАДЕ ПЛАНА		ОПШТИНА СРБОБРАН	Печат и потпис:	
		ОВЛАШЋЕНО ЛИЦЕ:		
ОБРАЂИВАЧ		ЈП ЗАВОД ЗА УРБАНИЗАМ ВОЈВОДИНЕ	Печат и потпис:	
		ДИРЕКТОР: ПРЕДРАГ КНЕЖЕВИЋ, дипл.правник ПОМОЋНИК ДИРЕКТОРА: мр ВЛАДИМИР ПИХЛЕР, дипл.инж.арх.		
НАЗИВ ПЛАНА	ИЗМЕНЕ И ДОПУНЕ ПЛАНА ГЕНЕРАЛНЕ РЕГУЛАЦИЈЕ НАСЕЉА СРБОБРАН			
НАЗИВ КАРТЕ	ПЛАН РЕГУЛАЦИЈЕ, НИВЕЛАЦИЈЕ И САОБРАЋАЈА			
ОДГОВОРНИ УРБАНИСТА	ТАЊА КОВАЧЕВИЋ, маст.инж.арх.		Печат и потпис:	
САРАДНИЦИ	МИЛКО БОШЊАЧИЋ, маст.инж.геод. ЗОРАН КОРДИЋ, дипл.инж.саоб.			
Е-2977	Размера: 1:1000		Датум: новембар 2025.	
			Број листа:	5.